

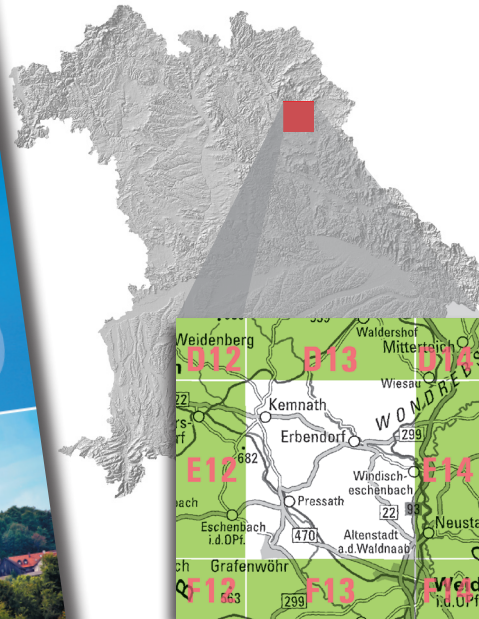



Amtliche Topographische Karte 1 : 25 000

ATK25-E13 Grafenwöhr

Erbendorf, Krummennaab, Pressath, Schwarzenbach
Kemnath, Parkstein, Friedenfels

Ausgabe 2025



ATK25-E13
ISBN 978-3-98776-123-2
Preis 9,90 EUR

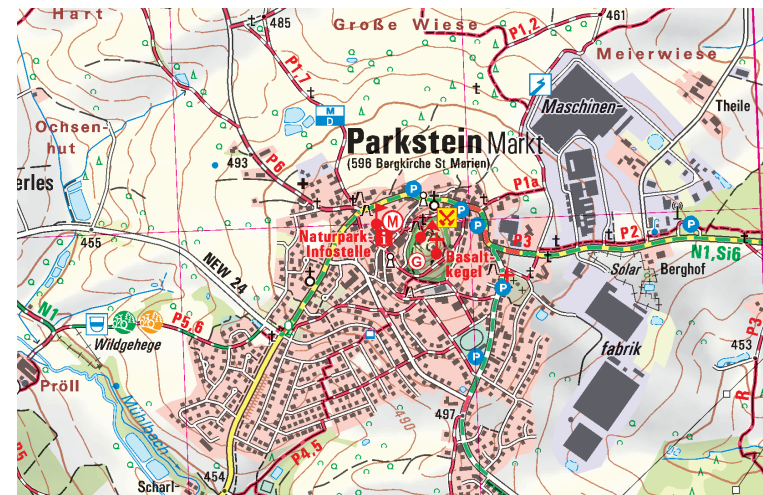
Blattschnitt der ATK25-E13 im BayernAtlas

Wanderwege aus diesem Kartenblatt

- Goldsteig / Alternativroute zum Goldsteig
- Main-Donau-Weg (Ostlinie) / Main-Mies-Weg
- Burgenweg (Oberpfalz) / Seenweg
- Westweg / Südweg (Fichtelgebirgsverein)
- Wanderwege des Fichtelgebirgsvereins
- Wanderwege des Oberpfälzer Waldvereins
- Wanderwege des Oberpfälzer Waldvereins

Radwege aus diesem Kartenblatt

- Bayernnetz für Radler
- Fichtelnaab-Radweg / Haidenaab-Radweg
- Steinwald-Radweg / Creußen-Radweg
- Vulkantour / Karpfenradweg Kennather Land
- Leuchtenberger Tour / Fernradweg Euregio Egrensis
- Oberpfälzer Radl-Welt, Hauptroute und Erlebnistouren
- Radweg Hämmer und Mühlen / KTB-Radrunde



mehr zu Amtlichen Topographischen Karten 1:25 000